

# Viete, čo dýchate?

Všetko, čo by ste chceli vedieť o kvalite ovzdušia na Slovensku





*Všetci chceme dýchať čistý vzduch. Nie každý si však uvedomuje, do akej miery môže sám prispieť k lepšej kvalite ovzdušia. Táto brožúrka je určená odbornej aj širokej verejnosti a jej cieľom je priblížiť stav kvality ovzdušia na Slovensku a vo vašom kraji, poskytnúť informácie o aktivitách, ktoré majú za cieľ zlepšovať kvalitu ovzdušia vo vybraných mestách a obciach a navrhnúť riešenia, ktorými môžete sami prispieť k čistejšiemu ovzdušiu pre vás a vaše okolie.*

## **Obsah**

<b>Kvalita ovzdušia v kocke</b>	<b>2</b>
Strategický prístup k ochrane ovzdušia	3
Monitorovanie kvality ovzdušia	4
Znečisťovanie ovzdušia	6
<b>Ako zlepšiť kvalitu ovzdušia?</b>	<b>10</b>
Ako môžem sám prispieť k lepšej kvalite ovzdušia?	11
Vybrané zdroje financovania opatrení	13
<b>Kvalita ovzdušia v Trnavskom kraji</b>	<b>14</b>
Monitorovanie kvality ovzdušia	14
Príčiny znečistenia ovzdušia	17
Príklady opatrení	20
<b>Užitočné informačné zdroje</b>	<b>22</b>
<b>Zoznam skratiek</b>	

*Názov: Viete, čo dýchate? Trnavský kraj*

*Autori: Jana Paluchová, SAŽP, manažéri kvality ovzdušia*

*Vydavateľ: Slovenská agentúra životného prostredia*

*Grafika: Stanislav Hupian, SAŽP*

*Autori fotografií použitých v publikácii: Milan Gonda, Michal Štípek, viliamm © 123RF.com, www.pixabay.com*

*Jazyková korektúra: Iveta Kureková, SAŽP*

*Vydanie: prvé*

*Rok vydania: 2021*

*Náklad: 350 ks*

*ISBN: 978-80-8213-036-5*

## KVALITA OVZDUŠIA V KOCKE

Znečistenie ovzdušia je závažným celosvetovým problémom, ktorý ovplyvňuje stav životného prostredia, zdravie, ako aj jednotlivé ekosystémy.

**Na kvalitu ovzdušia pôsobia znečisťujúce látky, ktoré sa do atmosféry dostávajú následkom ľudskej činnosti alebo z prírodných zdrojov** (hovoríme o emisiách). Dôležitú úlohu zohráva aj meteorologická situácia v čase vypúšťania emisií – najmä **rozptylové podmienky** (smer a rýchlosť vetra, teplotné inverzie), **nepriamo aj minimálna teplota**, ktorá určuje nároky na vykurovanie a **vlastnosti okolitého terénu** (hlboké doliny, kotliny so slabým prevetrávaním). Miera rozptylu znečisťujúcich látok závisí aj od výšky komínov a teploty spalín.

Znečisťujúce látky môžu ovzduším putovať na veľké vzdialenosti, niektoré z nich vstupujú do chemických reakcií, pričom vznikajú sekundárne znečisťujúce látky. Atmosférické zrážky môžu veľmi efektívne vyčistiť ovzdušie, pričom znečisťujúce látky prechádzajú do vody, pôdy a sedimentov.

**Na Slovensku sa za posledných 30 rokov kvalita ovzdušia významne zlepšila**, avšak na niektorých miestach nedosahuje požadovanú úroveň a ovplyvňuje kvalitu ľudského života aj životného prostredia.

*V roku 2020 v letných mesiacoch prebehol na vzorke 7 200 respondentov celoslovenský prieskum na tému ochrana ovzdušia. Z prieskumu vyplynulo, že iba 30 % občanov považuje stav životného prostredia na Slovensku za dobrý a 12 % opýtaných považuje problematiku ochrany ovzdušia za jeden z hlavných problémov, ktorý si vyžaduje našu pozornosť (najpálčivejší problém predstavujú odpady s takmer 43 %). Zaujímavé je, že až 50 % respondentov považuje stav ovzdušia za dobrý, aj keď viac ako 60 % má pocit, že v posledných rokoch sa jeho kvalita zhoršuje.*



# Strategický prístup k ochrane ovzdušia

Ochrana ovzdušia je jedným zo základných pilierov medzinárodnej a európskej environmentálnej legislatívy.



## Vybrané medzinárodné a európske dokumenty a predpisy

Dohovor o diaľkovom znečisťovaní ovzdušia prechádzajúcim hranicami štátov

Smernica Európskeho parlamentu a Rady (EÚ) 2008/50/ES o kvalite okolitého ovzdušia a čistejšom ovzduší v Európe

Smernica Európskeho parlamentu a Rady (EÚ) 2016/2284 o znížení národných emisií určitých látok znečisťujúcich ovzdušie

Smernica Európskeho parlamentu a Rady 2010/75/EÚ o priemyselných emisiách



## Vybrané národné predpisy, dokumenty a opatrenia

Zákon č. 137/2010 Z. z. o ovzduší v znení neskorších predpisov

Vyhľadávka MŽP SR č. 244/2016 Z. z. o kvalite ovzdušia v znení neskorších predpisov

Národný program znižovania emisií

Program na zlepšenie kvality ovzdušia

- obsahuje opatrenia v územiach so zhoršenou kvalitou ovzdušia, tzv. oblastiach riadenia kvality ovzdušia (ORKO)

## Oblasti riadenia kvality ovzdušia pre rok 2020\*

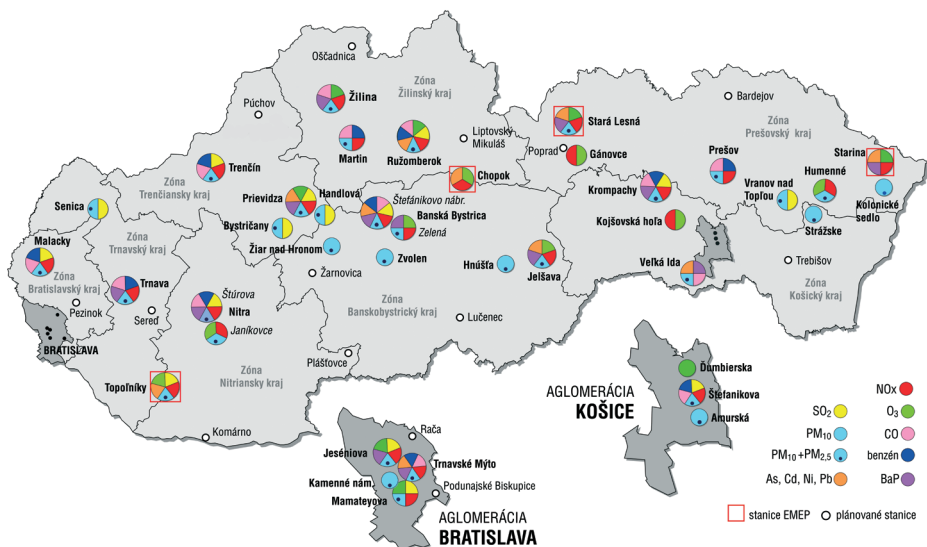
AGLOMERÁCIA/zóna	Vymedzená oblasť riadenia kvality ovzdušia	Znečisťujúca látka
BRATISLAVA	územie hl. mesta SR Bratislava	NO <sub>2</sub>
KOŠICE	územia mesta Košice a obcí Bočiar, Haniska, Sokoľany a Veľká Ida	PM <sub>10</sub> , BaP
Banskobystrický kraj	územie mesta Banská Bystrica	PM <sub>10</sub> , BaP
	územia mesta Jelšava a obcí Lubeník, Chyžné, Magnezitovce, Mokrá Lúka, Revúcka Lehota	PM <sub>10</sub> , PM <sub>2,5</sub> , BaP
	územia mesta Hnúšťa a doliny rieky Rimava od miestnej časti Hnúšťa-Likier po mesto Tisovec	PM <sub>10</sub>
Košický kraj	územie mesta Krompachy	PM <sub>10</sub> , BaP
Prešovský kraj	územia mesta Prešov a obce Ľubotice	PM <sub>10</sub> , NO <sub>2</sub>
Trenčiansky kraj	územie mesta Trenčín	PM <sub>10</sub>
	územie okresu Prievidza	BaP
Žilinský kraj	územia mesta Ružomberok a obce Likavka	PM <sub>10</sub>
	územie mesta Žilina	PM <sub>10</sub> , PM <sub>2,5</sub> , BaP

\*vymedzené na základe merania v rokoch 2017 – 2019 Zdroj: SHMÚ

## Monitorovanie kvality ovzdušia

Monitorovanie a následné hodnotenie kvality ovzdušia zabezpečuje Slovenský hydrometeorologický ústav (SHMÚ). Pri svojej činnosti vychádza z meraní koncentrácií znečisťujúcich látok v ovzduší na staniách Národnej monitorovacej siete kvality ovzdušia (NMSKO). Aktuálne sa merania zabezpečujú na 38 monitorovacích staniciach, rovnomerne rozložených v rámci krajov SR. V najbližšom období sa bude sieť staníc zahusťovať a pribudne k nim ďalších 14 staníc.

### Národná monitorovacia sieť kvality ovzdušia



Zdroj: SHMÚ, stav v roku 2020

\*EMEP (European Monitoring and Evaluation Programme) je Európska monitorovacia sieť, ktorá má za cieľ monitorovať prenos znečisťujúcich látok v Európe. Jej súčasťou sú aj stanice na Chopku, v Topoľníkoch, Starej Lesnej a Starine.

### Aktuálne informácie o kvalite ovzdušia poskytujú webové aplikácie [www.dnesdycham.sk](http://www.dnesdycham.sk)

Jedným zo strategických cieľov environmentálnej politiky SR je udržať dobrý stav kvality ovzdušia a zlepšiť ju tam, kde je to potrebné. Kvalita ovzdušia sa považuje za dobrú, ak je úroveň znečistenia nižšia ako limitná alebo cieľová hodnota, ktoré sa vyhodnocujú na základe celoročných meraní.

Najväčšou hrozbou pre ľudské zdravie je dlhodobé vystavenie organizmu škodlivinám. Nebezpečné pre zdravie ľudí sú však aj krátkodobé, ale extrémne vysoké hodnoty koncentrácií znečisťujúcich látok. Preto bol z dôvodu ochrany zdravia obyvateľstva zavedený tzv. **smogový varovný systém**.

## Limitné a cieľové hodnoty jednotlivých znečisťujúcich látok

Znečisťujúca látka	Priemerované obdobie	Limitná hodnota* / Cieľová hodnota**
Oxid siričitý / SO <sub>2</sub>	1 hodina	350 µg/m <sup>3</sup> sa nesmie prekročiť viac ako 24-krát za kalendárny rok
	1 deň	125 µg/m <sup>3</sup> sa nesmie prekročiť viac ako 3-krát za kalendárny rok
Oxid dusičitý / NO <sub>2</sub>	1 hodina	200 µg/m <sup>3</sup> sa nesmie prekročiť viac ako 18-krát za kalendárny rok
	Kalendárny rok	40 µg/m <sup>3</sup>
Prachové častice / PM <sub>10</sub>	24 h	50 µg/m <sup>3</sup> sa nesmie prekročiť viac ako 35-krát za kalendárny rok
	Kalendárny rok	40 µg/m <sup>3</sup>
Prachové častice / PM <sub>2,5</sub>	Kalendárny rok	Do 1. januára 2020: 25 µg/m <sup>3</sup> Od 1. januára 2020: 20 µg/m <sup>3</sup>
Oxid uhoľnatý / CO	Najväčšia denná 8-hodinová stredná hodnota	10 mg/m <sup>3</sup>
Arzén / As	Kalendárny rok	6 ng/m <sup>3</sup>
Kadmium / Cd	Kalendárny rok	5 ng/m <sup>3</sup>
Nikel / Ni	Kalendárny rok	20 ng/m <sup>3</sup>
Benzo(a)pyrén / BaP	Kalendárny rok	1 ng/m <sup>3</sup>
Prízemný ozón O <sub>3</sub>	Najväčšia denná 8-hodinová stredná hodnota	120 µg/m <sup>3</sup> sa neprekročí viac ako 25 dní za kalendárny rok v priemere troch rokov
	Od mája do júla	AOT40*** vypočítaný z 1-hodinových hodnôt 18 000 (µg/m <sup>3</sup> ) × h v priemere piatich rokov
Olovo / Pb	Kalendárny rok	0,5 µg/m <sup>3</sup>
Benzén / C <sub>6</sub> H <sub>6</sub>	Kalendárny rok	5 µg/m <sup>3</sup>

Zdroj: Vyhláška MŽP SR č. 244/2016 Z. z. o kvalite ovzdušia v znení neskorších predpisov

\*Limitná hodnota je úroveň znečistenia ovzdušia, ktorá sa má dosiahnuť v danom čase a od toho času nesmie byť prekročená; je stanovená pre SO<sub>2</sub>, NO<sub>2</sub>, CO, Pb, C<sub>2</sub>H<sub>6</sub>, PM<sub>10</sub> a PM<sub>2,5</sub>

\*\*Cieľová hodnota je úroveň znečistenia ovzdušia, ktorá sa má dosiahnuť v danom čase, ak je to možné; je stanovená pre O<sub>3</sub>, As, Cd, Ni, BaP

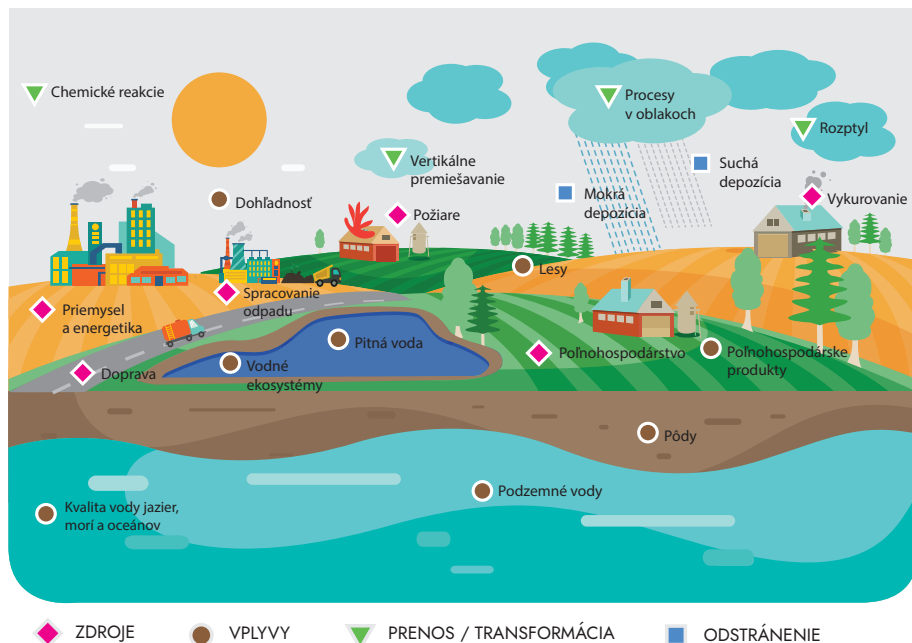
\*\*\*AOT40 je expozičný index pre ochranu vegetácie

Smogovú situáciu vyhlasuje SHMÚ **do 4 hodín** od jej identifikácie, tzn. potom, čo monitorovacia stanica zaznamená zvýšenú koncentráciu jednej alebo viacerých znečisťujúcich látok (PM<sub>10</sub>, O<sub>3</sub>, SO<sub>2</sub>, NO<sub>2</sub>), ktorá prekračuje hodnotu koncentrácie definovanú ako informačný alebo výstražný prah.

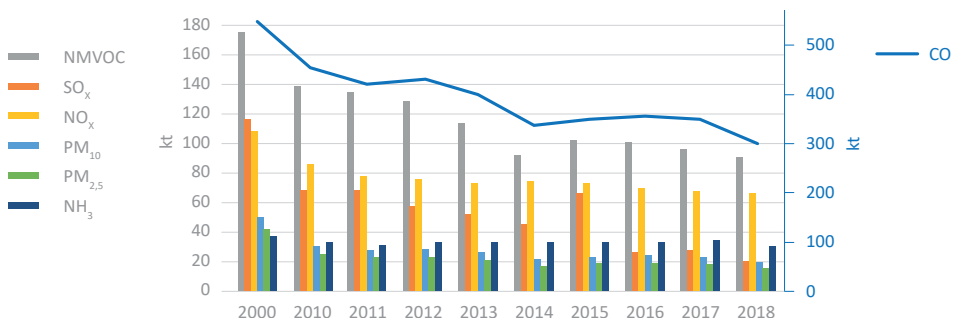
**SHMÚ zverejňuje informáciu o smogovej situácii na svojej webovej stránke a bezodkladne informuje MV SR, SIŽP a verejnoprávne médiá.** Dotknuté obce sa o smogovej situácii dozvedia prostredníctvom informačného systému civilnej ochrany. Následne by mali najneskôr do 6 hodín sprostredkovať informáciu občanom na všetkých dostupných informačných zdrojoch. Smogová situácia sa ukončí, ak koncentrácia žiadnej znečisťujúcej látky neprekračuje príslušnú prahovú hodnotu a **tento stav trvá 3 hodiny, respektíve 24 hodín** (v závislosti od aktuálnych meteorologických podmienok).

## Znečisťovanie ovzdušia

Znečisťujúce látky v ovzduší do veľkej miery ovplyvňujú zdravie obyvateľstva aj stav našich ekosystémov. Niektoré zdroje (Svetová zdravotnícka organizácia, Svetová banka, Inštitút environmentálnej politiky) odhadujú, že až 5 000 úmrtí ročne môžeme na Slovensku pripísať zhoršenej kvalite ovzdušia, najmä v dôsledku zvýšených koncentrácií prachových častíc (PM) v ovzduší.



### Vývoj emisií vybraných znečisťujúcich látok na Slovensku

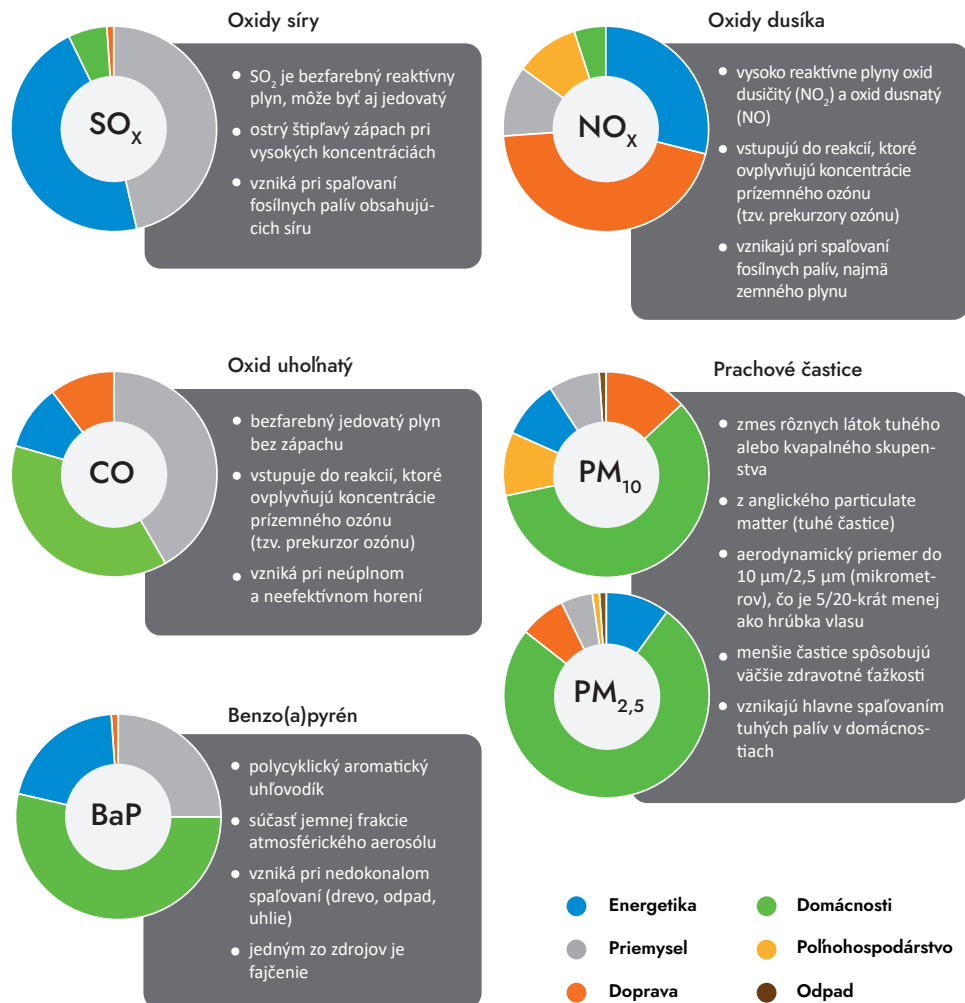


Zdroj: SHMÚ 2018



Za posledné roky došlo k významnému poklesu emisií oxidu uhľoňatého (CO), oxidov síry (SO<sub>x</sub>), nemetánových prchavých organických zlúčenín (NMVOC), oxidov dusíka (NO<sub>x</sub>), prachových častíc (PM) a amoniaku (NH<sub>3</sub>). Z hľadiska sektorov je rozloženie emisií znečisťujúcich látok nerovnomerné. Priemysel, doprava a energetika sa podieľajú najmä na emisiách SO<sub>x</sub>, NO<sub>x</sub> a CO. Domácnosti (lokálne kúreniská) produkujú okrem emisií CO hlavne prachové častice (PM<sub>10</sub> a PM<sub>2,5</sub>). Veľmi nebezpečná karcinogénna látka, benzo(a)pyrén, sa do ovzdušia uvoľňuje z lokálnych kúrenísk, ale aj z energetických zdrojov a dopravy.

### Podiely emisií vybraných látok poľa sektorov a ich základná charakteristika





## PRIEMYSEL A ENERGETIKA

Vplyvom zavedenia emisných limitov a ich sprísňovania došlo k významnému poklesu emisií z veľkých a stredných zdrojov znečistenia. Emisie z veľkých zdrojov sa väčšinou pomerne efektívne rozptyľujú vďaka tomu, že sú vypúšťané z vyšších komínov. Koncentrácie znečisťujúcich látok pri zdroji sú síce nižšie, ale zároveň sa zvyšuje hladina pozadových koncentrácií (také koncentrácie, ktoré nemôžeme pričítať miestnemu zdroju znečistenia) a ich vplyv sa prejaví prostredníctvom diaľkového prenosu aj vo vzdialených lokalitách.



## VYKUROVANIE DOMÁCNOSTÍ

Bývanie v rodinnom dome za mestom so sebou okrem jasných pozitívnych aspektov často prináša komplikácie v podobe zabezpečenia vlastného vykurovania. Pri vykurovaní tuhými palivami sa do ovzdušia uvoľňujú znečisťujúce látky, najmä prachové častice a benzo(a)pyrén. Tento problém je výraznejší najmä v oblastiach, ktoré nie sú plynofikované, v miestach s dobrou dostupnosťou palivového dreva a nepriaznivými rozptyľovými podmienkami.



## DOPRAVA

Napriek prijímaným opatreniam (katalyzátory, emisné kontroly, hybridné a elektrické vozidlá) nie je zníženie emisií znečisťujúcich látok z dopravy za posledných 20 rokov také výrazné ako v ostatných sektoroch (napr. energetika a priemysel). Naopak, počet osobných aj nákladných vozidiel stúpa, cestné komunikácie sú nadmerne zaťažované, a to najmä v ranných a podvečerných hodinách (cesta do škôl a za prácou, respektíve domov). Vysoké koncentrácie znečisťujúcich látok sa vyskytujú v okolí ciest s vysokou intenzitou dopravy, v okolí frekventovaných križovatiek a parkovísk. Na zvýšenej prahosti v okolí ciest sa podieľajú aj zimné posypy a odery pneumatík.



## POĽNOHOSPODÁRSTVO

Poľnohospodárstvo zohráva kľúčovú úlohu pri poskytovaní zdravých a kvalitných potravín. Avšak toto odvetvie je zároveň hlavným zdrojom emisií amoniaku, čo okrem iného súvisí s nadmerným používaním a často aj nevhodným skladovaním anorganických hnojív. Nezanedbateľné je tiež znečistenie ovzdušia prachovými časticami, ktoré sa uvoľňujú z poľnohospodárskej pôdy v čase, keď nie je porastená plodinou.



## ODPAD

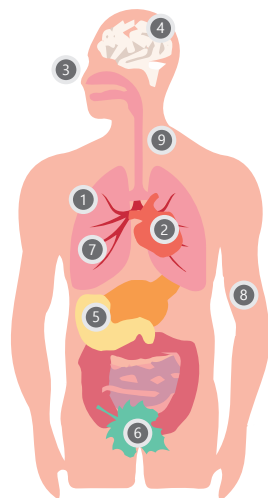
Emisie znečisťujúcich látok pochádzajúce z odpadu sú v porovnaní s ostatnými sektormi rádovo nižšie (predstavujú približne 1%). Najbežnejšími metódami zneškodňovania odpadu sú skládovanie a spaľovanie (tieto emisie sú zaradené do sektora energetika). Znečisťujúce látky sa do ovzdušia uvoľňujú pri manipulácii s odpadom aj vtedy, keď sa odpad zo skládok rozkladá.

## Vplyv znečisťujúcich látok na zdravie ľudí a ekosystémy

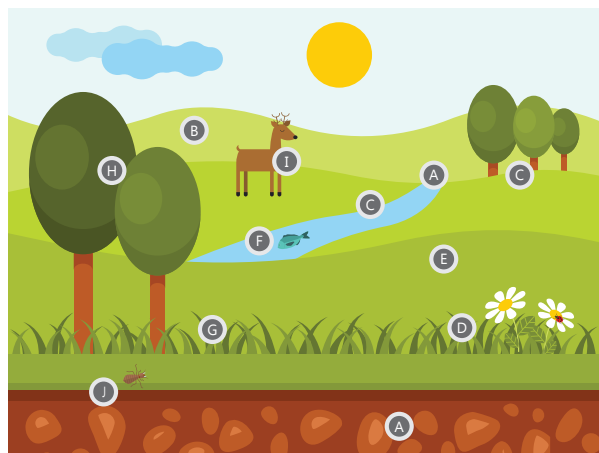

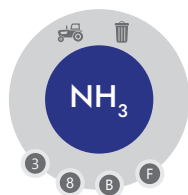
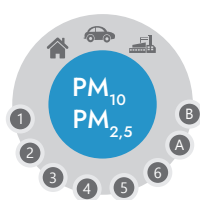
### Možné účinky na zdravie

- |  |                                      |
|--|--------------------------------------|
| 1 zhoršenie respiračných ochorení (astma, bronchitída)                         | 5 riziko rozvoja nádorových ochorení |
| 2 zhoršenie srdcovocievnych ochorení (srdcové záchvaty, nepravidelný pulz)     | 6 vplyv na reprodukčný systém        |
| 3 dráždenie očí, nosa a hrdla  | 7 zmeny v zložení krvi               |
| 4 vplyv na centrálny nervový systém (únava, bolesti hlavy, závraty, zvracanie) | 8 alergické reakcie a zápal          |
|  | 9 poruchy imunitného systému         |

*Ohrození sú najmä deti, tehotné ženy, starší ľudia, osoby s ochoreniami pľúc a srdca.*



### Znečisťujúce látky



### Možné účinky na ekosystémy

- A zmeny chemického zloženia vody a pôdy (acidifikácia, eutrofizácia)
- B vplyv na diverzitu ekosystémov
- C poškodenie lesných a vodných ekosystémov
- D znižovanie schopnosti fotosyntézy
- E znižovanie úrodnosti pôd
- F toxické pre vodné živočíchy už pri nízkych koncentráciách
- G zvyšovanie citlivosti rastlín voči suchu, mrazu, škodcom, atď.
- H znižovanie schopnosti vstrebávania oxidu uhličitého (CO<sub>2</sub>)
- I karcinogénny účinok na zvieratá
- J akumulácia v organizmoch a pôde – zatiaľ neznáme dopady

### Zdroje znečistenia



# AKO ZLEPŠIŤ KVALITU OVZDUŠIA?



## Vykurovanie domácností

Vzhľadom na to, že vykurovanie domácností v zimnej sezóne významne prispieva k zhoršenej kvalite ovzdušia, je nevyhnutné túto situáciu bezodkladne riešiť.

### Návrhy opatrení:

- Napojenie sa na centrálny zdroj vykurovania, ak je takáto možnosť.
- Používanie výlučne kvalitného paliva, ktorým je suché drevo, drevené brikety alebo pelety. Palivové drevo je potrebné sušiť aspoň dva roky.
- Vylúčenie používania odpadu ako paliva.
- Zateplenie strechy a obvodového plášťa domu, osadenie kvalitných okien a dverí za účelom zníženia energetických strát ušetrí množstvo tepla, ktoré je potrebné na vykurovanie.
- Investície do komplexnej obnovy budov, tepelných čerpadiel, nízkoenergetických a pasívnych domov.
- Výmena zastaraných kotlov, ktoré pomôžu ušetriť nielen financie, pretože majú nižšiu spotrebu, ale efektívnejším spaľovaním prispievajú k tomu, že komínom "vyletí" do ovzdušia menej znečisťujúcich látok.
- Pravidelné čistenie komína.
- Vykurovanie domácností na primeranú teplotu, neprekurovanie priestorov, a tým následne nevyhadzovanie tepla von oknom.



## Priemysel a energetika

S rastúcimi požiadavkami na zavádzanie ekologických a šetrných technológií pri výrobe by sa mali prevádzkovatelia usilovať o napĺňanie environmentálnych štandardov a kritérií aj z dôvodu vyššej konkurencieschopnosti na slovenskom, európskom či medzinárodnom trhu.

### Povinnosti a zásady:

- Prevádzkovatelia veľkých a stredných zdrojov znečistenia ovzdušia musia dbať na dodržiavanie emisných limitov a technických požiadaviek na zdroje znečisťovania ovzdušia.
- Zo zákona č. 39/2013 Z. z. o integrovanej prevencii a kontrole znečisťovania životného prostredia im tiež vyplýva povinnosť zavádzať najlepšie dostupné techniky (BAT – Best Available Techniques).
- K mimoriadnym situáciám môže dôjsť počas skúšobnej prevádzky alebo pri poruchách prevádzkového cyklu. Vtedy by mali v reálnom čase zodpovední upozorniť obyvateľstvo na hroziace riziká.



## Doprava, resp. udržateľná mobilita

---

Je nevyhnutné, aby sme sa všetci zamysleli nad tým, či nemôžeme svoje potreby premiestňovania riešiť v súlade s udržateľnou mobilitou.

### Návrhy opatrení:

- Zdieľanie jász (carpooling), používanie verejnej dopravy namiesto osobného auta, alebo použitie bicykla na kratšie vzdialenosti pri presunoch mestom často šetrí nielen ovzdušie, ale aj čas na hľadanie parkovacieho miesta.
- Budovanie bezpečnej infraštruktúry udržateľnej mobility je v rukách samospráv, ktoré by mali cítiť tlak od občanov (znižovanie počtu parkovacích miest).
- Rovnako je v kompetencii mestských úradníkov aj čistenie komunikácií a výsadba vhodne zvolenej uličnej zelene, ktorá môže ovplyvňovať kvalitu ovzdušia v blízkosti ciest tým, že zachytáva znečisťujúce látky. Týmto spôsobom je možné vytvárať aj atraktívne koridory pre chodcov.
- Pomerne novým konceptom, ktorý už zaviedli niektoré európske mestá, je tzv. mobilita od dverí k dverám, určená najmä pre obyvateľov s obmedzenou možnosťou pohybu, ktorým zjednodušuje dostupnosť používania verejnej dopravy. Na verejnú dopravu nadväzujú rôzne formy tzv. mestského taxíka, ktoré ľudí približia k autobusovým zastávkam alebo staniciam vlaku. Spravidla fungujú prostredníctvom mobilných aplikácií, ktoré obyvateľom umožnia sledovať pohyb taxíkov v blízkosti svojho domu alebo cieľového miesta.



## Poľnohospodárstvo

---

Všetky poľnohospodárske aktivity je možné upraviť a vykonávať takým spôsobom, ktorý znižuje rast emisií znečisťujúcich látok.

### Povinnosti a zásady:

- Farmári by mali dodržiavať kódex správnej farmárskej praxe, ktorý rešpektuje špecifické podmienky spojené s hospodárením s dusíkom, so správnym kŕmením a s ustajnením zvierat. Môžu tak prispieť k zníženiu emisií amoniaku, zvlášť v prípade ošípaných a hydiny, nízkoemisným spôsobom hnojenia, uskladňovaním hnojív a obmedzovaním emisií amoniaku používaním minerálnych hnojív.
- Prašnosť poľnohospodárskej pôdy je vhodné znižovať striedaním plodín, úhorovaním, využívaním protideflačnej funkcie rastlinného krytu, no najmä zmenšovaním osevných blokov obnovou a výsadbou remíz, alejí a vetrolamov, ktoré ovplyvňujú prúdenie vetra a ukladanie prachových častíc.
- Menšie farmy a menší lokálni producenti spravidla prirodzene dodržiavajú tieto zásady, preto je vhodné uprednostňovať lokálnu produkciu hlavne z malých fariem.



## Územné plánovanie

Územné plánovanie vytvára predpoklady na trvalý súlad všetkých činností v území s osobitným zreteľom na starostlivosť o životné prostredie a zabezpečenie udržateľného rozvoja pre šetrné využívanie prírodných zdrojov.

### Návrhy opatrení:

- Pri plánovaní rôznych funkčných plôch je potrebné brať do úvahy reliéf krajiny a smer prevládajúcich vetrov. Najmä priemyselné prevádzky môžu byť zdrojom znečisťujúcich látok alebo zápachu rovnako ako veľkofarmy, bioplynové stanice a pod. To isté platí pre dobývacie priestory alebo odkaliská. Ich orientáciu a vzdialenosť voči obytným zónam je potrebné zvažovať podľa lokálnych podmienok a najmä so zapojením a informovaním verejnosti.
- Pri umiestňovaní takýchto činností je vždy potrebné zvažovať aj faktor prepravy materiálov, ktorá by nemala nadmerne zaťažovať obyvateľstvo.
- Dopravné koridory – diaľnice a rýchlostné cesty je potrebné umiestňovať v dostatočnej vzdialenosti od obytných zón a tiež s ohľadom na prevládajúci smer vetra.
- Plochy s prioritnou funkciou zelene, biocentrá a biokoridory môžu nielen ovplyvniť prúdenie vzduchu, ale aj plniť významnú úlohu z pohľadu rozptylu a usadzovania znečisťujúcich látok, preto je potrebné počítat s nimi v urbanizovanej aj voľnej krajine v dostatočnom rozsahu a množstve.

## Ako môžem ja sám prispieť k lepšej kvalite ovzdušia?

Stav životného prostredia, vrátane kvality ovzdušia, ovplyvňuje každý z nás svojimi každodennými činnosťami a rozhodnutiami. Týka sa to spôsobu presunu do zamestnania, vykurovania, nakupovania potravín a produktov, triedenia odpadu z domácnosti aj v rámci pracovných činností, používania výrobkov šetrných k životnému prostrediu, ktoré spĺňajú vysoké štandardy pri ich výrobe aj likvidácii, jednoducho všetkých našich aktivít.

Základom je snažiť sa dosiahnuť čo najnižšiu ekologickú záťaž životného prostredia, tzv. ekologickú stopu. Ekologická stopa predstavuje celkové množstvo územia potrebného na zabezpečenie všetkého čo spotrebujeme (energia, voda, potraviny, oblečenie, materiály, atď.) a na zneškodnenie odpadu, ktorý pritom vytvárame. Čím väčšia stopa, tým väčší tlak na prírodu aj kvalitu ovzdušia. Okrem toho existuje aj tzv. uhlíková stopa, ktorá všetky tieto činnosti prepočítava na emisie skleníkových plynov.

### Návrhy opatrení:

- Okrem dodržiavania zásad udržateľnej mobility a správneho vykurovania (podrobne popísané v predchádzajúcom texte), sa snažiť obmedziť energetickú spotrebu domácnosti, využívať úsporné žiarovky aj spotrebiče.
- Zaujímať sa o kvalitu a mieru znečistenia ovzdušia v mieste bydliska (sledovať predpovede počasia

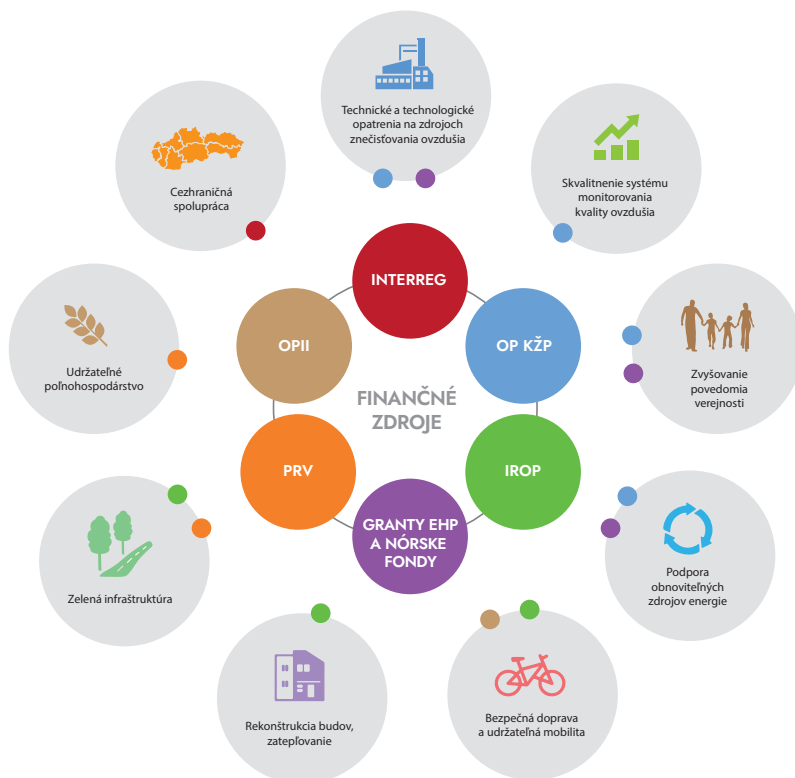
a ďalšie zdroje informácií a podľa toho vyberať aktivitu vonku, nešportovať pri rušných cestách, nespáľovať odpad a mokré drevo, atď.).

- V čase vyhlásenia smogovej situácie necestovať osobným autom – využívať MHD, skrátiť vetranie obytných miestností, obmedziť fyzickú aktivitu vonku, obmedziť pobyt vonku s dieťaťom a pod.

## Vybrané zdroje financovania opatrení

- štátny rozpočet (ŠR)
- rozpočty samosprávnych krajov, miest a obcí
- európske zdroje – európske investičné a štrukturálne fondy (EŠIF)
- Environmentálny fond
- Štátny fond rozvoja bývania (ŠFRB)
- Slovak Investment Holding (SIH)
- Európska investičná banka (EIB)
- domáce nadačné zdroje
- zahraničné nadačné zdroje okrem fondov EÚ
- súkromné zdroje (sponzorng)
- vlastné zdroje občianskych združení
- nefinančné zdroje občianskych združení – hlavne dobrovoľnícka práca

### Príklady niektorých dostupných finančných mechanizmov



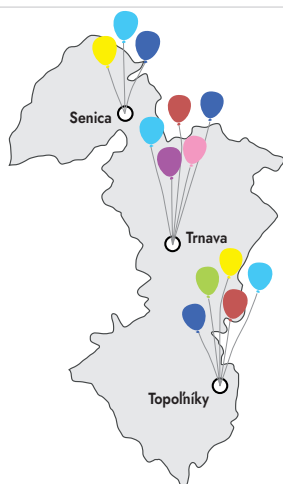
# KVALITA OVZDUŠIA V TRNAVSKOM KRAJI

Trnavský kraj má špecifický pozdĺžny tvar územia na západnom Slovensku a susedí s 3 štátmi (Česká republika, Rakúsko, Maďarsko). Povrch Trnavského kraja je prevažne nížinatý, zasahuje sem Podunajská aj Záhorská nížina. Spomedzi horských oblastí sa na území kraja čiastočne rozprestierajú Biele Karpaty a Malé Karpaty, pričom toto pohorie ma výrazný vplyv na prúdenie vzduchu. Celkovo je však územie TTSK dobre ventilované.

## Monitorovanie kvality ovzdušia

Monitorovanie kvality ovzdušia v Trnavskom kraji prebieha na troch automatických monitorovacích staniciach (AMS), ktoré patria do NMSKO (AMS Sereď, Vinárska bola spustená v roku 2020, monitorovanie znečisťujúcich látok preto nie je zahrnuté v ďalšom texte). V Trnavskom kraji neboli na rok 2020 vymedzené žiadne oblasti riadenia kvality ovzdušia.

### Prehľad vybraných meraných znečisťujúcich látok v roku 2019



#### NEVYHOVUJÚCA KVALITA

Limitná / Cieľová hodnota

#### VYHOVUJÚCA KVALITA



CO PM<sub>2.5</sub> SO<sub>2</sub>



O<sub>3</sub> NO<sub>2</sub>



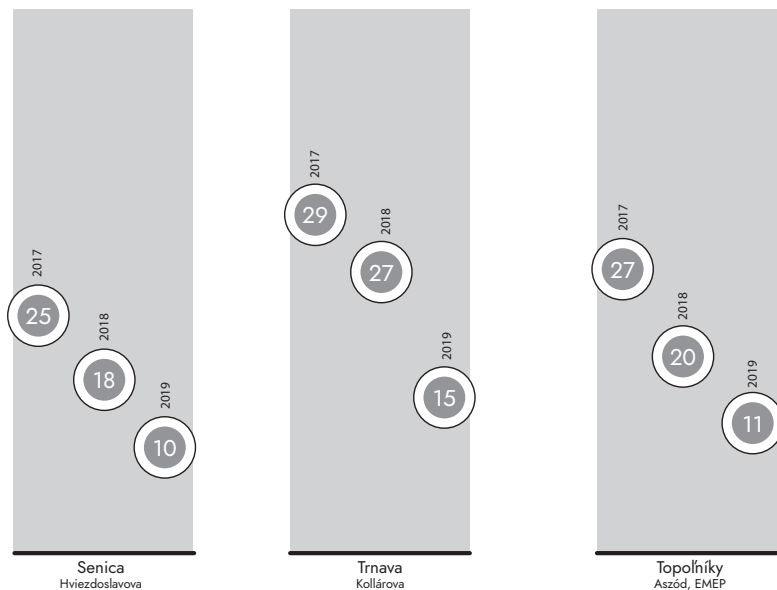
BaP PM<sub>10</sub>

Zdroj: SHMÚ

\* Infografika má informatívny charakter. Cieľom je vymedziť znečisťujúce látky, pri ktorých došlo k prekročeniu limitných/cieľových hodnôt. Výsledky monitorovania týchto látok sú zobrazené ďalej v texte. Dĺžka nitiek balónikov nezodpovedá nameraným hodnotám



## Prehľad počtu prekročení limitných hodnôt prachových častíc PM<sub>10</sub>







Zdroj: SHMÚ

V sledovanom období nebola v Trnavskom kraji prekročená priemerná ročná koncentrácia PM<sub>10</sub> ani limitná hodnota priemerných denných koncentrácií PM<sub>10</sub> a limitné hodnoty pre PM<sub>2,5</sub>, SO<sub>2</sub>, NO<sub>2</sub>, benzén a CO.

V TTSK sa prízemný ozón (O<sub>3</sub>) aj ťažké kovy monitorujú na stanici Topoľníky, Aszód, ktorá je súčasťou siete EMEP. V sledovanom období neboli prekročené hodnoty prízemného ozónu z hľadiska vplyvu na zdravie obyvateľstva či ekosystémy. Ťažké kovy neboli z technických príčin v období 2017 – 2019 merané.

Nebezpečná látka benzo(a)pyrén sa meria na stanici Trnava, Kollárova a v sledovanom období nedošlo k prekročeniu jej cieľovej hodnoty. Výrazne zvýšené hodnoty BaP zaznamenávajú monitorovacie stanice najmä v chladnejších mesiacoch. Súvisí to s vykurovacou sezónou a častejším výskytom nepriaznivých rozptylových podmienok.

## Namerané prekročené hodnoty benzo(a)pyrénu

	2015	2016	2017	2018	2019	
Trnava, Kollárova	 0,8			 0,9	 0,7	*  1 ng/m <sup>3</sup> CIELOVÁ HODNOTA BaP







Zdroj: SHMÚ, Správa o kvalite ovzdušia v SR (2017, 2018, 2019)

\* Počet symbolov v tabuľke vyjadruje hodnotu prekročenia cieľovej hodnoty benzo(a)pyrénu / BaP

V Trnavskom kraji bolo v období 2018 – 2019 vyhlásených 5 smogových situácií. Všetky sa týkali prekročenia prahu koncentrácie prachových častíc PM<sub>10</sub> a boli zaznamenané v chladnom polroku. Vyhlásenie smogových situácií súvisí s nárastom emisií z vykurovania a so zvýšenými emisiami z dopravy (studený štart motorov, zvrátený zimný posyp ciest).

Horské doliny a kotliny sú oblasťami, kde sa vyskytujú najsilnejšie a najdlhšie inverzie. Často sú charakteristické vysokým podielom vykurovania pevnými palivami. Tieto oblasti majú vysoký potenciál výskytu smogovej situácie.

## Prehľad smogových situácií

	2018	2019	
Senica, Hviezdoslavova			SMOGOVÁ * SITUÁCIA 
Trnava, Kollárova			
Topolníky, Aszód, EMEP			

Zdroj: SHMÚ, dnesdycham.sk

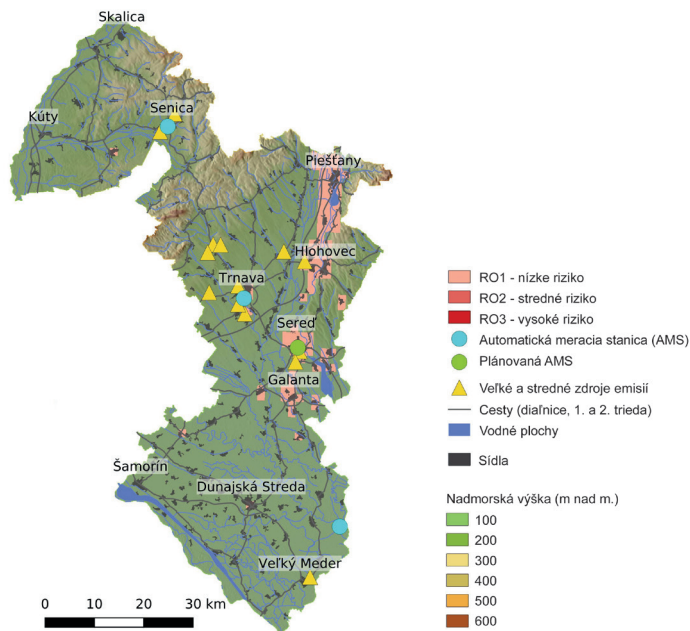
\*Smogová situácia – prekročenie prahu 100 µg/m<sup>3</sup>

Smogová situácia platí ako kľavý priemer 12 h nasledujúcich bezprostredne po sebe

## Príčiny znečistenia ovzdušia

Medzi hlavné zdroje znečistenia ovzdušia v danom území patrí lokálne vykurovanie tuhým palivom a cestná doprava. Na vykurovanie sa využíva najmä zemný plyn. Podiel tuhých palív patrí v porovnaní s ostatnými krajinami medzi najnižšie, ale mierne vyššie je tu spotreba palivového dreva v hornatejšej oblasti Malých Karpát. Z hľadiska cestnej dopravy je v Trnavskom kraji najkritickejší úsek diaľnice D1 pred Trnavou z Bratislavy a rýchlostná cesta R1 Trnava - Sered', čo má výrazný dopad na znečistenie ovzdušia. Mimo diaľnic a rýchlostných ciest je najväčšia intenzita cestnej dopravy v tomto kraji na obchvate Trnavy (cesta č. 61), na úseku cesty č. 51 spájajúcej Trnavu so Senicou, na ceste č. 426 Holíč-Skalica, na ceste č. 499 z Piešťan do Vrbového, na úseku cesty č. 63 za Šamorínom a na ceste č. 513 vedúcej z Hlohovca na západ. Priemyselné zdroje znečisťovania ovzdušia sú tu z hľadiska príspevku k lokálnemu znečisteniu ovzdušia základnými znečisťujúcimi látkami menej významné.

### Rizikové oblasti z pohľadu kvality ovzdušia v Trnavskom kraji



Zdroj: SHMÚ, [www.shmu.sk/File/ExtraFiles/MET\\_CASOPIS/MC\\_2020-1.pdf](http://www.shmu.sk/File/ExtraFiles/MET_CASOPIS/MC_2020-1.pdf)

**\*Ako rizikové boli určené oblasti sídiel s vysokou produkciou emisií  $PM_{10}$  z lokálneho vykurovania** (viac ako 5 t za rok) a s **nízkou priemernou rýchlosťou vetra** (menej ako 3 m/s v zimnom období), ktoré sa nachádzajú **v úzkych údoliach a dolinách** (index drsnosti terénu menší než 14, nadmorská výška nad 200 m). Výsledky boli porovnané a analyzované spolu s výsledkami modelov kvality ovzdušia CMAQ (chemicko-transportný model) a RIO (interpolčný model).

**RO1 – nízke riziko** (oblasti identifikované iba jednou metódou)

**RO2 – stredné riziko** (oblasti identifikované ako prekryv dvoch metód – napr. RIO × CMAQ, RIO × rizikové oblasti, CMAQ × rizikové oblasti)

**RO3 – vysoké riziko** (oblasti identifikované všetkými troma metódami – RIO, CMAQ, rizikové oblasti)

**\*\*V mapke rizikových oblastí sú zobrazené najvýznamnejšie veľké a stredné zdroje znečistenia (vždy prvých 5), ktoré vykazujú najvyššie emisie v rámci 4 základných znečisťujúcich látok ( $PM$ ,  $SO_x$ ,  $NO_x$ ,  $CO$ ).**



## Emisie z najvýznamnejších veľkých a stredných zdrojov znečisťovania ovzdušia\*

Prevádzkovateľ	Sídlo	Okres	Prachové častice PM		Oxidy síry SO <sub>x</sub>		Oxidy dusíka NO <sub>x</sub>		Oxid uhľohľadány CO	
			Emisie (t)	Podiel za kraj (%)	Emisie (t)	Podiel za kraj (%)	Emisie (t)	Podiel za kraj (%)	Emisie (t)	Podiel za kraj (%)
Agro Boleráz, s. r. o.	Boleráz	Trnava	5,74	3,26	x	x	x	x	x	x
Agropodnik a. s.	Trnava	Trnava	5,69	3,23	x	x	x	x	x	x
ASTOM ND, s. r. o.	Dunajská Streda	Dunajská Streda	x	x	x	x	x	x	21,54	3,52
ENVIRAL, a. s.	Leopoldov	Hlohovec	3,87	2,20	x	x	62,75	7,38	21,27	3,47
Hornonitrianske bane Prievidza, a. s.	Senica	Senica	x	x	12,93	3,37	x	x	x	x
Johns Manville Slovakia, a. s.	Trnava	Trnava	26,92	15,28	64,13	16,70	98,22	11,55	x	x
MACH TRADE, spol. s r. o.	Sereď	Galanta	x	x	30,31	7,89	x	x	x	x
RUPOS, s. r. o.	Ružindol	Trnava	x	x	12,21	3,18	x	x	x	x
SLOVENSKÉ CUKROVARY, s. r. o.	Sereď	Galanta	22,00	12,49	190,96	49,71	139,52	16,41	17,73	2,90
Služby, spol. s r. o.	Senica	Senica	x	x	x	x	36,13	4,25	179,02	29,24
Tate & Lyle Boleráz, s.r.o.	Boleráz	Trnava	22,85	12,97	x	x	46,74	5,50	16,07	2,62
Wienerberger slovenské tehelne, spol. s r. o.	Zlaté Moravce	Trnava	x	x	x	x	37,06	4,36	55,93	9,14
ZLIEVAREŇ TRNAVA s. r. o.	Trnava	Trnava	x	x	9,13	2,38	x	x	22,58	3,69
ZSE Elektrárne, s. r. o.	Malženice	Hlohovec	3,32	1,88	x	x	22,19	2,61	39,33	6,42
Suma***			90,39	51,31	319,67	83,23	442,61	52,06	373,47	61,00
Ostatné veľké a stredné zdroje v krajii****			85,77	48,69	64,41	16,77	407,58	47,94	238,78	39,00
Spolu veľké a stredné zdroje v krajii*****			176,16	100,00	384,08	100,00	850,19	100,00	612,25	100,00

Zdroj: SHMÚ, Správa o kvalite ovzdušia v SR (2019)

\* V tabuľke sú v abecednom poradí zobrazené veľké a stredné zdroje znečistenia (vždy prvých 5), ktoré vykazujú najvyššie emisie v rámci 4 základných znečisťujúcich látok (PM, SO<sub>x</sub>, NO<sub>x</sub>, CO)

\*\* X – uvedený zdroj nepatrí v rámci danej znečisťujúcej látky medzi najvýznamnejších znečisťovateľov

\*\*\* Suma – súčet emisií najvýznamnejších prevádzkovateľov uvedených v tabuľke, súčet ich podielov za kraj

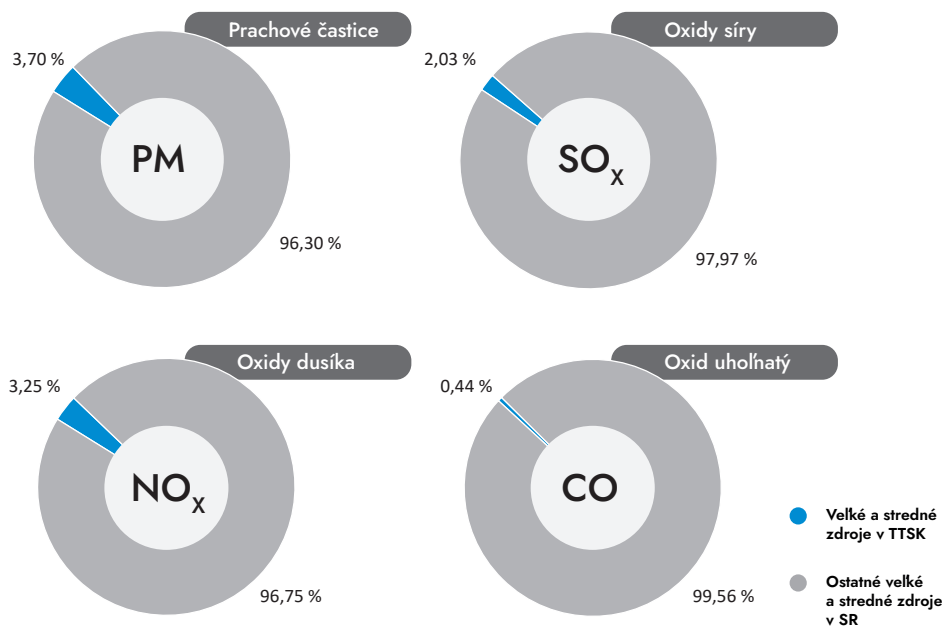
\*\*\*\* Ostatné veľké a stredné zdroje v krajii – súčet emisií ostatných veľkých a stredných zdrojov v krajii, súčet ich podielov za kraj

\*\*\*\*\* Spolu veľké a stredné zdroje – súčet emisií všetkých (evidovaných) prevádzkovateľov veľkých a stredných zdrojov v krajii, súčet ich podielov za kraj

\*\*\*\*\* V tabuľke nie sú zahrnuté emisie z vykurovania domácností a dopravy



**Podiely emisií jednotlivých znečisťujúcich látok z veľkých a stredných zdrojov znečisťovania ovzdušia v rámci TTSK na celkovom množstve emisií z veľkých a stredných zdrojov v SR**



Zdroj: SHMÚ, Správa o kvalite ovzdušia v SR (2019)

Vďaka dopravnej polohe, nadpriemerne vyvinutej infraštruktúre a vysokému poľnohospodárskemu potenciálu krajiny, spolu s dlhodobou tradíciou v potravinárskom, strojárskom a chemickom priemysle, možno radíť kraj medzi najrozvinutejšie priemyselno-poľnohospodárske regióny Slovenska. TTSK disponuje výrazne rozvinutou priemyselnou základňou, pričom existujú určité odvetvia, ktoré sú dominantné a dokázali svojou existenciou pritiahnúť svojich subdodávateľov. Rozmiestnenie priemyslu je teritoriálne nerovnomerné, severná a stredná časť je priemyselná a južná časť má priemyselno-poľnohospodársky charakter. Medzi hlavné odvetvia patrí automobilový, elektrotechnický, hutnícky, chemický a sklársky priemysel. V poslednom čase rastie výroba s väčšou pridanou hodnotou najmä v strojárstve a elektronike, ktoré sa rozvíjajú aj príchodom zahraničných investorov.

## Príklady opatrení

### Aktivity v oblastiach riadenia kvality ovzdušia (ORKO)

Mesto a termín	Parkovací dom pre bicykle
<b>Trnava</b> (marec 2019 – január 2020)	Hlavnou aktivitou projektu bolo vybudovanie automatického parkovacieho domu pre bicykle. Cykloveža, dvanásťuholníková stavba s kapacitou 118 bicyklov, je v prevádzke od 01/2020. Bicykel si v nej môžete uschovať za symbolický poplatok 0,10 €/ 24 hod.
Zdroj financovania	IROP, vlastné zdroje (rozpočet mesta)
Náklady na aktivitu	630 855 EUR
Prijímateľ	Mesto Trnava
Vyriešený problém	Zvýšenie atraktivity a prepravnej kapacity nemotorovej dopravy. Podpora intermodality. Zníženie negatívnych dopadov cestnej dopravy na životné prostredie.



zdroj: realizátor opatrenia

Mesto a termín	Ekologická MHD v Trnave
<b>Trnava</b> (jún 2009 – apríl 2014)	Cieľom projektu bola výstavba čerpacej stanice na stlačený zemný plyn (CNG) a nákup 19 ks nízkopodlažných autobusov na CNG. Nové, ekologickejšie autobusy nahradili staré autobusy pri prevádzke MHD. Staré boli vyradené a ekologicky zlikvidované.
Zdroj financovania	OP KŽP, vlastné zdroje 5 %, finančná podpora Mesta Trnava
Náklady na aktivitu	6 297 077 EUR
Prijímateľ	SAD Trnava, a. s.
Vyriešený problém	Zníženie produkcie škodlivých emisií o 95 % v porovnaní s pôvodnými autobusmi. Zvýšenie atraktivity a záujmu o využívanie MHD.



zdroj: realizátor opatrenia

Mesto a termín	Rekonštrukcia budovy MŠ
<b>Holíč</b> (marec 2017 – september 2019)	Cieľom projektu bolo zníženie spotreby energie pri prevádzke budovy MŠ Lúčky. Po ukončení realizácie projektu sa stala budova nízkoenergetickou - zmena energetickej triedy budovy z „C“ na „A1“ a prišlo aj k obnove 1 verejnej budovy nad rámec minimálnych požiadaviek.
Zdroj financovania	OP KŽP, ŠR, vlastné zdroje
Náklady na aktivitu	1 091 459 EUR
Prijímateľ	Mesto Holíč
Vyriešený problém	Zníženie spotreby aj potreby energie vo verejnej budove. Zvýšenie energetickej účinnosti budovy.



zdroj: realizátor opatrenia

## Aktivity mimo oblastí riadenia kvality ovzdušia (mimo ORKO)

Mesto a termín	Nákup čistiaceho vozidla
<b>Vlčkovce</b> (2019)	Obec Vlčkovce podala v r. 2019 žiadosť na Environmentálny fond na dodanie čistiaceho vozidla na chodníky, miestne komunikácie a verejné priestranstvá. Obec s projektom uspela a dotácia jej bola schválená.
Zdroj financovania	Environmentálny fond, vlastné zdroje
Náklady na aktivitu	107 470 EUR
Prijímateľ	Obec Vlčkovce
Vyriešený problém	Zvýšenie kvality vyčistených priestorov – zníženie prašnosti.



zdroj: realizátor opatrenia

Mesto a termín	Spracovanie nízkouhlíkovej stratégie
<b>Dunajská Streda</b> (september 2020 – apríl 2021)	Cieľom projektu je podpora spracovania nízkouhlíkovej stratégie pre mesto, vrátane podpory udržateľnej multimodálnej mestskej mobility a adaptačných opatrení na zmiernenie zmeny klímy. Dokument vyjadruje dobrovoľnú iniciatívu mesta znižovať emisie nad rámec záväzku EÚ. V rámci projektu bude zásadné aj rozšírenie spolupráce v regióne a zlepšenie vzájomnej komunikácie medzi verejným a súkromným sektorom.
Zdroj financovania	OP KŽP, ŠR, vlastné verejné
Náklady na aktivitu	26 000 EUR
Prijímateľ	Mesto Dunajská Streda
Vyriešený problém	Zníženie emisií a spotreby energie. Zvýšenie podielu obnoviteľných zdrojov energie. Zlepšenie kvality životného prostredia. Úspora finančných zdrojov.



zdroj: www.pixabay.com

Mesto a termín	Výstavba cyklotrasy
<b>Obce Madunice a Kopoltovc</b> (apríl 2021 – október 2021)	Hlavným cieľom projektu „Cyklotrasa Leopoldov – Červeník – Madunice – Kopoltovc – Drahove, časť Madunice, Kopoltovc a cyklocesta cez rieku Váh medzi katastrami Madunice - Kopoltovc“ je zvýšenie atraktivity a kapacity cyklistickej dopravy prostredníctvom cyklistickej siete. Výsledkom realizácie bude prepojenie sídiel výstavbou cyklocesty ponad rieku Váh a novými úsekmi cyklistických komunikácií v celkovej dĺžke 5,164 km.
Zdroj financovania	IROP, ŠR, vlastné zdroje
Náklady na aktivitu	3 448 025 EUR
Prijímateľ	Obec Madunice
Vyriešený problém	Zvýšenie atraktivity a kapacity cyklistickej dopravy.



zdroj: www.pixabay.com

# UŽITOČNÉ INFORMAČNÉ ZDROJE

- Projekt LIFE IP – Zlepšenie kvality ovzdušia – [www.populair.sk](http://www.populair.sk), [www.dnesdycham.sk](http://www.dnesdycham.sk)
- Ministerstvo životného prostredia SR – [www.minzp.sk/ovzdušie/ochrana-ovzdušia/dokumenty/](http://www.minzp.sk/ovzdušie/ochrana-ovzdušia/dokumenty/)
- Slovenská agentúra životného prostredia – <http://vykurovanie.enviroportal.sk>
- Slovenský hydrometeorologický ústav – [www.shmu.sk](http://www.shmu.sk)
- Smokeman – <http://vec.vsb.cz/cs/smokeman-zasahuje/smokeman-vyucuje/>
- Národný emisný informačný systém – [www.air.sk/neis.php](http://www.air.sk/neis.php)
- Správa o kvalite ovzdušia v SR (2019) – <http://www.shmu.sk/sk/?page=997>
- Národný program znižovania emisií (2020) – [www.minzp.sk](http://www.minzp.sk)
- Správa o stave životného prostredia Slovenskej republiky (2019) – [www.enviroportal.sk/spravy](http://www.enviroportal.sk/spravy)
- Programy na zlepšenie kvality ovzdušia – [www.enviroportal.sk/ovzdušie/zlepsenie-kvality-ovzdušia](http://www.enviroportal.sk/ovzdušie/zlepsenie-kvality-ovzdušia)
- Kalkulačka ekologickej stopy – [www.ekostopa.sk](http://www.ekostopa.sk)
- Kalkulačka uhlíkovej stopy – <http://iep.sk/Kalkulacka>
- Komunikačný portál projektu Dobré Mesto – <http://dobremesto.gov.sk/>
- Centrum pre trvalo udržateľné alternatívy (CEPTA) – <https://cepta.sk/>
- Priatelia Zeme (CEPA) – <https://cepa.priateliazeme.sk/>
- Čech kachliarov – [www.cechkachliarov.sk](http://www.cechkachliarov.sk)
- Čech kachliarov, krbárov a kominárov v SR – [www.cech-kachliarov.sk](http://www.cech-kachliarov.sk)
- Komora kominárov Slovenska – [www.kks-sr.sk](http://www.kks-sr.sk)

## Kontakty

### Ministerstvo životného prostredia SR

- Odbor ochrany ovzdušia
- Referát koordinácie projektu LIFE IP – Zlepšenie kvality ovzdušia  
[www.minzp.sk/kontakty](http://www.minzp.sk/kontakty)
- Zelená linka MŽP SR – linka prvého kontaktu  
bezplatné telefónne číslo: 0800 144 440  
e-mail: [zelena.linka@enviro.gov.sk](mailto:zelena.linka@enviro.gov.sk)

### Manažéri kvality ovzdušia

V rámci projektu LIFE IP – Zlepšenie kvality ovzdušia bola vytvorená národná sieť manažérov kvality ovzdušia (tzv. MKO). Ich úlohou je poskytovať odborné poradenstvo a spolupracovať s jednotlivými obcami na zlepšení kvality ovzdušia priamo v regiónoch, ako aj zvyšovať kvalitu ovzdušia priamo v regiónoch, ako aj zvyšovať kvalitu ovzdušia priamo v regiónoch, ako aj zvyšovať environmentálne povedomie verejnosti a prinášať aktuálne informácie z oblasti kvality ovzdušia.

**Trnavský kraj aktívne sledujú dvaja manažéri kvality ovzdušia, ktorí pôsobia v rámci VÚC Trnava a na Ministerstve životného prostredia SR.**

Viac informácií a kontaktné údaje nájdete na stránke: [www.populair.sk/sk/manazeri-kvality-ovzdušia](http://www.populair.sk/sk/manazeri-kvality-ovzdušia)



## Zoznam skratiek

AMS – automatická monitorovacia stanica  
AOT40 – akumulovaná expozícia ozónu nad prahovou hodnotou 40 ppb (počet častíc látky na 1 miliardu ostatných častíc) (Accumulated Amount of Ozone Over Threshold Value of 40 ppb)  
BAT – Best Available Techniques – najlepšie dostupné techniky  
CLRTAP – Dohovor o diaľkovom znečisťovaní ovzdušia prechádzajúcim hranicami štátov (Convention on Long-Range Transboundary Air Pollution)  
CNG – stlačený zemný plyn (Compressed Natural Gas)  
CMAq – chemicko-transportný model šírenia znečisťujúcich látok (Community Multiscale Air Quality)  
EEA – Európska environmentálna agentúra (European Environment Agency)  
EIB – Európska investičná banka (European Investment Bank)  
EHP – Európsky hospodársky priestor  
EMEP – Európsky hodnotiaci a monitorovací program (European Monitoring and Evaluation Programme)  
EŠIF – Európske štrukturálne a investičné fondy  
ŠFRB – Štátny fond rozvoja bývania  
INTERREG – projekty cezhraničnej spolupráce  
IROP – Integrovaný regionálny operačný program  
MDV SR – Ministerstvo dopravy a výstavby Slovenskej republiky  
MHD – Mestská hromadná doprava  
MIRRI SR – Ministerstvo investícií, regionálneho rozvoja a informatizácie Slovenskej republiky  
MKO – Manažér kvality ovzdušia  
MV SR – Ministerstvo vnútra Slovenskej republiky  
MŽP SR – Ministerstvo životného prostredia Slovenskej republiky  
NEIS – Národný emisný informačný systém  
NMSKO – Národná monitorovacia sieť kvality ovzdušia  
NMVOC – nemetánové prchavé organické látky  
OPII – Operačný program Integrovaná infraštruktúra  
OP KŽP – Operačný program Kvalita životného prostredia  
ORKO – oblasť riadenia kvality ovzdušia  
PRV – Program rozvoja vidieka  
RIO – interpolačný model šírenia znečisťujúcich látok (Regional Input-Output)  
SAŽP – Slovenská agentúra životného prostredia  
SHMÚ – Slovenský hydrometeorologický ústav  
SIEA – Slovenská inovačná a energetická agentúra  
SIH – Slovak Investment Holding  
SIŽP – Slovenská inšpekcia životného prostredia  
ŠR – štátny rozpočet  
TTSK – Trnavský samosprávny kraj  
VÚC – vyšší územný celok  
WHO – Svetová zdravotnícka organizácia (World Health Organization)

## Použité chemické značky

As – arzén	NO <sub>2</sub> – oxid dusičitý
BaP – benzo(a)pyrén	NO <sub>x</sub> – oxidy dusíka
Cd – kadmium	O <sub>3</sub> – ozón
CH <sub>4</sub> – metán	PM <sub>2,5</sub> – prachové častice s aerodynamickým priemerom do 2,5 μm
CO – oxid uhoľnatý	PM <sub>10</sub> – prachové častice s aerodynamickým priemerom do 10 μm
CO <sub>2</sub> – oxid uhličitý	SO <sub>2</sub> – oxid siričitý
NH <sub>3</sub> – amoniak	SO <sub>x</sub> – oxidy síry
Ni – nikel	

# Viete, čo dýchate?

Všetko, čo by ste chceli vedieť o kvalite ovzdušia na Slovensku

Trnavský kraj



<https://www.populair.sk/>



<https://dnesdycham.populair.sk/>

Projekt LIFE IP – Zlepšenie kvality ovzdušia (LIFE18 IPE/SK/000010) podporila Európska únia v rámci programu LIFE

Projekt je spolufinancovaný z prostriedkov štátneho rozpočtu SR prostredníctvom MŽP SR

