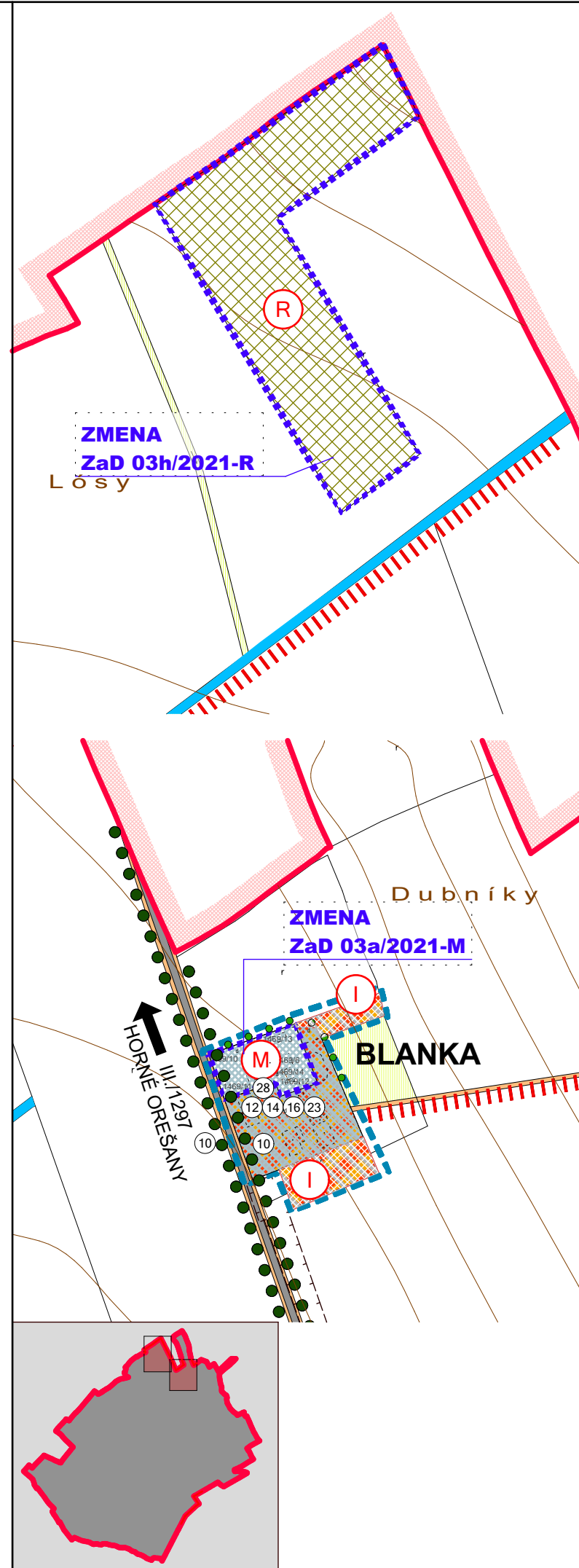


| ZOZNAM VEREJNOPROSPEŠNÝCH STAVIEB |   |
|-----------------------------------|---|
| ①                                 | ÚPRAVA ŠÍRKOVÉHO USPORIADANIA TRASY CESTY III/1298 V ZASTAVANOM ÚZEMÍ OBCE  |
| ②                                 | ÚPRAVA PRIPOJOVACÍCH OBLÚKOV NA JESTVUJÚCICH MIESTNYCH KOMUNIKÁCIÁCH  |
| ③                                 | NOVONAVRHOVANÁ SIETĚ MIESTNYCH OBSLUŽNÝCH KOMUNIKÁCIÍ FUNKČNÝCH C3  |
| ④                                 | REKONŠTRUKCIE JESTVUJÚCICH OBSLUŽNÝCH KOMUNIKÁCIÍ NA FUNKČ. TRIEDU C3,D1  |
| ⑤                                 | NOVONAVRHOVANÁ SIETĚ KOMUNIKÁCIÍ PRE PEŠÍCH A CYKLISTOV D2, D3  |
| ⑥                                 | REKONŠTRUKCIA KOMUNIKAČNEJ SIETE D2, D3 - CHODNÍKOV PRE PEŠÍCH A CYKLISTOV V ZM. STN  |
| ⑦                                 | VYBUDOVANIE PARKOVÍSK A Odstavných Plôch  |
| ⑧                                 | REKONŠTRUKCIA DOPRAVNÝCH OBJEKTOV - PREMOSTENÍ (MOSTY, LÁVKY)   |
| ⑨                                 | NOVÉ DOPRAVNÉ OBJEKTY - ZASTÁVKA HD   |
| ⑩                                 | REKONŠTRUKCIA JESTVUJÚCICH AUTOBUSOVÝCH ZASTÁVOK S PRÍSLUŠENSTVOM   |
| ⑪                                 | REKONŠTRUKCIA DOPRAVNÉHO ZNAČENIA V K. Ú. OBCE  |
| ⑫                                 | VYBUDOVANIE DOPRAVNÝCH PLÔCH PRE REKREAČNO-ŠPORTOVÉ LOKALITY  |
| ⑬                                 | PRELOŽKA VZDUŠNÉHO 22 KV VEDENIA KÁBLOM DO ZEME   |
| ⑭                                 | VÝSTAVBA A REKONŠTRUKCIA ELEKTRICKEJ SIETE NN A VN  |
| ⑮                                 | VÝSTAVBA ELEKTRICKÝCH TRANSFORMAČNÝCH STANÍC 22/0,4 kV  |
| ⑯                                 | VÝSTAVBA A REKONŠTRUKCIA VEREJNÉHO OSVETLENIA   |
| ⑰                                 | ROZŠÍRENIE OBECNÉHO VODOVODU NAJMĀ V NOVO NAVRHOVANÝCH LOKALITÁCH :<br>A - VODOVOD B8 A B9<br>C - VODOVOD B1 - 1<br>J, F, D - VODOVOD B10, B11, B12, B13, B14, B15, B16 |
| ⑱                                 | VYBUDOVAŤ VYPROJEKTOVANÚ SPLAŠKOVÚ KANALIZÁCIU V OBCI   |
| ⑲                                 | VYBUDOVAŤ SPLAŠKOVÚ KANALIZÁCIU NAVRHOVANÚ V NOVÝCH LOKALITÁCH :<br>A - STOKA G1.6, , G.6 - 1, VÝTLAK V6 A ČS 6<br>J, F, D - STOKY G1.7, G1.8, G1.9. VÝTLAK V5 A ČS 5   |
| ⑳                                 | ROZŠÍRENIE PLYNOFIKÁCIE V NAVRHOVANÝCH LOKALITÁCH : A, B, C, D, E, F, J   |
| ㉑                                 | VÝSTAVBA A REKONŠTRUKCIA VEDENÍ A OBJEKTOV TELEKOMUNIKAČNÝCH ZARIADENÍ  |
| ㉒                                 | VYBUDOVANIE ZBERNÉHO DVORA  |
| ㉓                                 | VÝSADBA ( DOTVORENIE ) ZELENÉ NA PLOCHÁCH, KTORÉ PLNIA FUNKCIU VEREJNEJ, SÍDELNEJ ZELENÉ, IZOLAČNEJ ZELENÉ A NAJMĀ FUNKCIU INTERAKČNÝCH PRVKOV SIETE ÚSES               |
| ㉔                                 | VÝSTAVBA DETSKÝCH IHRÍSK A ŠPORTOVÍSK VRÁTANE CYKLOTRÁS   |
| ㉕                                 | REKONŠTRUKCIA ( OPRAVA, PRESTAVBA ) OBJEKTOV ŠKOLSTVA, TELOVÝCHOVY, VEREJNÝCH SLUŽIEB A KULTÚRY VRÁTANE KULTÚRNYCH PAMIAŤOK A CINTORÍNA                                 |
| ㉖                                 | ÚPRAVA VODNÝCH TOKOV NAJMĀ V SÚVISLOSTI S PROTIPOVODŇOVÝMI A EKOLOGICKÝMI AKTIVITAMI  |
| ㉗                                 | VYTVORENIE PRIESTORU SPOLOČENSKÉHO CENTRA OBCE S FUNKCIOU ADMINISTRATÍVY, MŠ, SLUŽIEB A OBCHODU.  |
| ㉘                                 | SLUŽBY MOTORISTOM   |

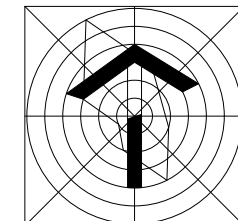

#### LEGENDA - ROZVOJOVÉ LOKALITY

|      |                                   |         |         |
|------|-----------------------------------|---------|---------|
| (A1) | VÝŠE HRÁDZE                       | (K)     |         |
| (A2) | VÝŠE HRÁDZE - PRÍSTUP.KOMUNIKÁCIA | (M)     |         |
| (B)  | NOVÁ ULICA                        | (N)     |         |
| (C)  | PRI IHRISKU                       | (O1)    |         |
| (D)  | NAD KAPLNKOU                      | (O2)    |         |
| (I)  | BLANKA                            | (Q1)    |         |
| (J)  | BÝVALÝ AREÁL JRD                  | (Q2)    |         |
| (L)  | PODBOR                            | (R)     |         |
| (H)  | PRELUKA                           | (P1-P9) | PRELUKY |



#### LEGENDA :

| STAV | NÁVRH | VÝHLAD  |
|------|-------|---|
|      |       | HRANICA KATASTRA OBCE KOŠOLNÁ                     |
|      |       | HRANICA KATASTRA SUSEDNÝCH OBCÍ                   |
|      |       | HRANICA ZASTAVANÉHO ÚZEMIA OBCE                   |
|      |       | HRANICA ZMENY 3/2021                              |
|      |       | PLOCHY RODINNÝCH DOMOV                            |
|      |       | PLOCHY BYTOVÝCH DOMOV                             |
|      |       | PLOCHY ZÁKLADNEJ OBČIANSKEJ VYBAVENOSTI           |
|      |       | PLOCHY ŠPORTOVÝCH ZARIADENÍ A REKREAČIE           |
|      |       | PLOCHY VÝROBY, SKLADOV A TECH.VYBAVENOSTI         |
|      |       | POL'NOHOSPODÁRSKA VÝROBA ( RASTLINNÁ A ŽIVOČÍŠNA) |
|      |       | FUNKČNÉ PLOCHY POL'NOHOSP.A NEPOL'NOHOSP.VÝROBY   |
|      |       | PLOCHY FUNKČNÉ ZMIEŠANÉ - RD, OV                  |
|      |       | PLOCHY FUNKČNÉ ZMIEŠANÉ - RD, REKREAČIA           |
|      |       | PLOCHY FUNKČNÉ ZMIEŠANÉ - RD, REKREAČIA, VÝROBA   |
|      |       | PLOCHY FUNKČNÉ ZMIEŠANÉ - BD, OV                  |
|      |       | PLOCHY FUNKČNÉ ZMIEŠANÉ - RD, BD                  |
|      |       | PLOCHY FUNKČNÉ ZMIEŠANÉ - RD, BD, OV              |
|      |       | PLOCHY FUNKČNÉ ZMIEŠANÉ - OV, VÝROBA              |
|      |       | PLOCHY FUNKČ.ZMIEŠANÉ - POL'NOHOSP.+PRIEM.VÝROBA  |
|      |       | PLOCHY FUNKČ.ZMIEŠANÉ - VÝROBA+DOPRAVNÉ SLUŽBY    |
|      |       | PLOCHY FUNKČ.ZMIEŠANÉ - REKREAČIA,AGROTURIST.+OV  |
|      |       | PLOCHY FUNKČ.ZMIEŠANÉ - BÝVANIE+REKREAČIA+OV      |
|      |       | PLOCHY VEREJNEJ ZELENÉ - CINTORÍNY                |
|      |       | PLOCHY VEREJNEJ ZELENÉ                            |
|      |       | PLOCHY TRVALÝCH TRÁVNÝCH PORASTOV                 |
|      |       | PLOCHY NELESNEJ DREVINOVEJ VEGETÁCIE              |
|      |       | LÍNIOVÁ ZELEŇ                                     |
|      |       | LÍNIOVÁ ZELEŇ P6DOOCHRANNÁ                        |
|      |       | BIOCENTRUM REGIONÁLNEHO VÝZNAMU                   |
|      |       | BIOCENTRUM MIESTNEHO VÝZNAMU                      |
|      |       | BIOKORIDOR REGIONÁLNEHO VÝZNAMU                   |
|      |       | BIOKORIDOR MIESTNEHO VÝZNAMU                      |
|      |       | INTERAKČNÝ PRVOK PLOŠNÝ                           |
|      |       | VODNÉ PLOCHY A TOKY                               |
|      |       | ODVODŇOVACÍ KANÁL                                 |
|      |       | CESTY III. TRIEDY                                 |
|      |       | KOMUNIKÁCIE ÚČELOVÉ A MIESTNEHO VÝZNAMU           |
|      |       | POLNÉ A LESNÉ CESTY,KOMUNIKÁCIE PRE PEŠÍCH        |
|      |       | OCHRANNÉ PÁSMA VŠETKÝCH DRUHOV                    |
|      |       | KULTÚRNE A HISTORICKÉ PAMIAŤKY - BODOVÉ           |
| (B)  |       | OZNAČENIE ROZVOJOVÝCH LOKALÍT                     |
| (5)  |       | PORADOVÉ ČÍSLO VEREJNOPROSPEŠNEJ STAVBY           |
|      |       | LOKALITY S POTREBOU SPRACOVAŤ UŠ                  |
|      |       | MOSTY   |
|      |       | MOSTY - NA REKONŠTRUKCIU                          |



### ÚZEMNÝ PLÁN OBCE KOŠOLNÁ ZMENA 3/2021

OBSTARÁVATEĽ : OBEC KOŠOLNÁ  
SPRACOVATEĽ : A5 ATELIÉR ARCHITEKTÚRY A URBANIZMU TRNAVA

### SCHÉMA ZÁVÄZNÝCH ČASTÍ A VEREJNOPROSPEŠNÝCH STAVIEB

ING.ARCH. PETER ODNOGA; ING.ARCH. TAMARA ČENDULOVÁ