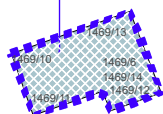
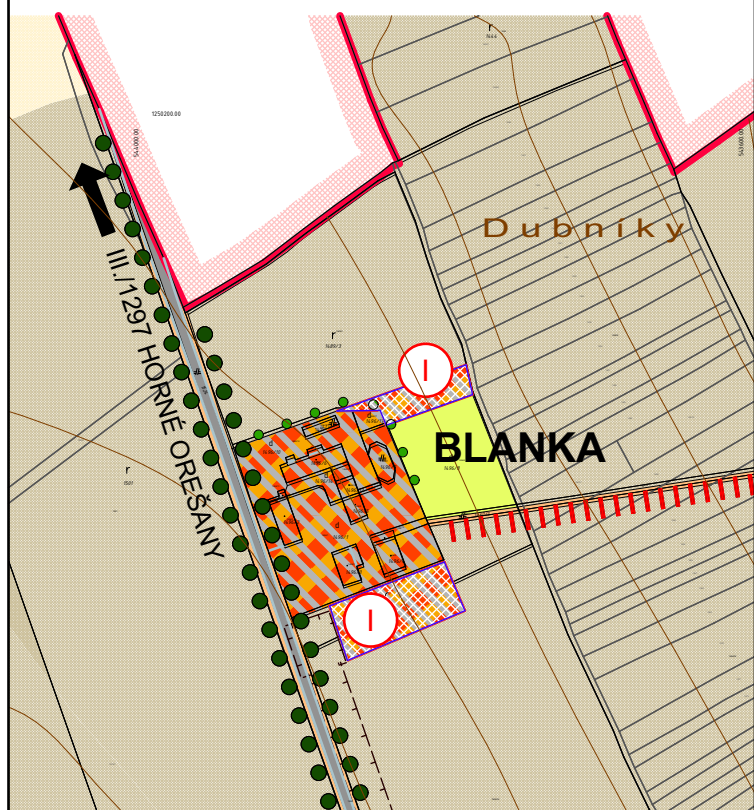
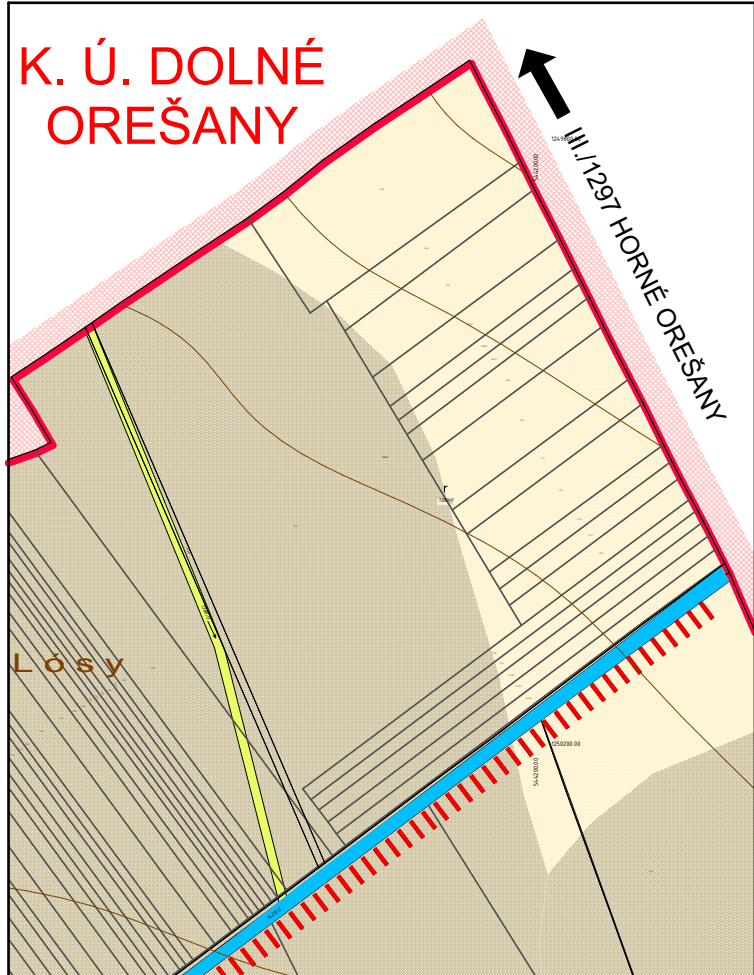


ZMENA
ZaD 03h/2021-R

ZMENA
ZaD 03a/2021-M



K. Ú. DOLNÉ OREŠANY

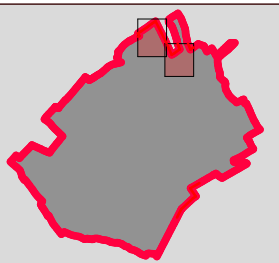


OBEC: KOŠOLNÁ

SCHVALOVACIA DOLOŽKA

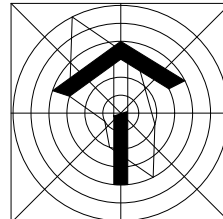
ÚZEMNÝ PLÁN OBCE KOŠOLNÁ - ZMENA 3/2021
SCHVÁLENÁ OBEČNÝM ZASTUPITEĽSTVOM
UZNESENÍM Č.: 46/2022 ZO DŇA 14.09.2022
VZN Č.: 02/2022

OPRÁVNENÁ OSOBA: PhDr.M.Halaksa,PhD.-starosta



LEGENDA :

| STAV | NÁVRH | VÝHLAD | |
|------|-------|--------|--|
| | | | HRANICA KATASTRA OBCE KOŠOLNÁ |
| | | | HRANICA KATASTRA SUSEDNÝCH OBCÍ |
| | | | HRANICA ZASTAVANÉHO ÚZEMIA OBCE |
| | | | HRANICA ZMENY 3/2021 |
| | | | PLOCHY RODINNÝCH DOMOV |
| | | | PLOCHY BYTOVÝCH DOMOV |
| | | | PLOCHY ZÁKLADNEJ OĽČIANSKEJ VYBAVENOSTI |
| | | | PLOCHY ŠPORTOVÝCH ZARIADENÍ A REKREÁCIE |
| | | | PLOCHY VÝROBY, SKLADOV A TECH.VYBAVENOSTI |
| | | | POL'NOHOSPODÁRSKA VÝROBA (RASTLINNÁ A ŽIVOČÍŠNA) |
| | | | FUNKČNÉ PLOCHY POL'NOHOSP.A NEPOL'NOHOSP.VÝROBY |
| | | | PLOCHY FUNKČNÉ ZMIEŠANÉ - RD, OV |
| | | | PLOCHY FUNKČNÉ ZMIEŠANÉ - RD, REKREÁCIA |
| | | | PLOCHY FUNKČNÉ ZMIEŠANÉ - RD, REKREÁCIA, VÝROBA |
| | | | PLOCHY FUNKČNÉ ZMIEŠANÉ - BD, OV |
| | | | PLOCHY FUNKČNÉ ZMIEŠANÉ - RD, BD |
| | | | PLOCHY FUNKČNÉ ZMIEŠANÉ - RD, BD, OV |
| | | | PLOCHY FUNKČNÉ ZMIEŠANÉ - OV, VÝROBA |
| | | | PLOCHY FUNKČ.ZMIEŠANÉ - POL'NOHOSP.+PRIEM.VÝROBA |
| | | | PLOCHY FUNKČ.ZMIEŠANÉ - VÝROBA+DOPRAVNÉ SLUŽBY |
| | | | PLOCHY FUNKČ.ZMIEŠANÉ - REKREÁCIA,AGROTURIST.+OV |
| | | | PLOCHY FUNKČ.ZMIEŠANÉ - BÝVANIE+REKREÁCIA+OV |
| | | | PLOCHY VEREJNEJ ZELENE - CINTORÍNY |
| | | | PLOCHY VEREJNEJ ZELENE |
| | | | PLOCHY ORNEJ PŮDY 4 NAJLEPŠÍCH BPEJ |
| | | | PLOCHY ORNEJ PŮDY OSTATNÝCH BPEJ |
| | | | PLOCHY TRVALÝCH TRÁVNÝCH PORASTOV |
| | | | PLOCHY NELESNEJ DREVINOVEJ VEGETÁCIE |
| | | | PLOCHY IZOLAČNEJ ZELENE |
| | | | LÍNOVÁ ZELEŇ |
| | | | LÍNOVÁ ZELEŇ P6DOOCHRANNÁ |
| | | | VODNÉ PLOCHY A TOKY |
| | | | ODVODŇOVACÍ KANÁL |
| | | | PLOCHY ÚZEMIA POD ZÁVLAHAMÍ / ODVODNENIE |
| | | | CESTY III. TRIEDY |
| | | | KOMUNIKÁCIE ÚČELOVÉ A MIESTNEHO VÝZNAMU |
| | | | POLNÉ A LESNÉ CESTY, KOMUNIKÁCIE PRE PEŠÍCH |
| | | | HISTORICKÉ A KULTÚRNE CENTRUM OBCE |
| | | | OCHRANNÉ PÁSMA VŠETKÝCH DRUHOV |
| | | | KULTÚRNE A HISTORICKÉ PAMIATKY - BODOVÉ |
| | | | OZNAČENIE ROZVOJOVÝCH LOKALÍT |
| | | | PLOCHY DEVASTOVANÉ, ZEMNÍK |



ČISTOPIS

ÚZEMNÝ PLÁN OBCE KOŠOLNÁ ZMENA 3/2021

OBSTARÁVATEĽ : OBEC KOŠOLNÁ
SPRACOVATEĽ : A5 ATELIÉR ARCHITEKTÚRY A URBANIZMU TRNAVA

KOMPLEXNÝ VÝKRES
PRIESTOROVÉHO USPORIADANIA A FUNKČNÉHO VYUŽITIA ÚZEMIA
ING.ARCH. PETER ODNOGA; ING.ARCH. TAMARA ČENDULOVÁ

1:5 000 **2b** 07/2022